

Maitre d'ouvrage

**COMMUNAUTE D'AGGLOMERATION
TARBES LOURDES PYRENEES**

Avril 2024

**Commune de Paréac
Carte Communale (CC)**

Vu pour être annexé à
l'arrêté du **22 AVR. 2024**

MISE A JOUR

Le Président,


Gérard TREMEGE

**Servitudes
d'Utilité Publique**



Direction Départementale
des Territoires
Hautes-Pyrénées

Service urbanisme, foncier
et logement

Bureau d'application du droit
des sols

3, rue Lordat BP 1349
65013 Tarbes Cedex
Tél. : 05 62 51 41 41



Le Président

**ARRETE n° ARR2024-030
PORTANT MISE À JOUR DES ANNEXES DE LA CARTE COMMUNALE
DE LA COMMUNE DE PARÉAC RELATIVE AUX SERVITUDES D'UTILITÉ
PUBLIQUE PRENANT EN COMPTE LA SERVITUDE AÉRONAUTIQUE
DE DÉGAGEMENT DE TYPE T5**

Le Président de la Communauté d'Agglomération Tarbes-Lourdes-Pyrénées ;

Vu le Code Général des Collectivités Territoriales,

Vu l'arrêté préfectoral modifié du 3 août 2016 portant création d'une nouvelle Communauté d'Agglomération issue de la fusion de la Communauté d'Agglomération du Grand Tarbes, des Communautés de Communes du Pays de Lourdes, du Canton d'Ossun, de Bigorre-Adour-Echez, du Montaigu, de Batsurguère, de Gespe-Adour-Alaric et du Syndicat de ramassage scolaire des rives de l'Alaric,

Vu la loi n°2015-991 du 7 août 2015 portant Nouvelle Organisation Territoriale de la République,

Vu le Code de l'Urbanisme, et notamment les articles L161-1 à L161-4, L162-1, L163-10 et R163-8.

Vu la Carte Communale de la commune de Paréac,

Vu l'arrêté ministériel du Ministre de la Transition Ecologique et de la Cohésion des Territoires en date du 08 décembre 2022, et les plans annexés, approuvant le plan de servitudes aéronautiques de dégagement de l'aérodrome de Tarbes-Lourdes-Pyrénées (Hautes-Pyrénées),

Considérant qu'il y a lieu de mettre à jour les annexes de la Carte Communale de la commune de Paréac relatives aux servitudes d'utilité publique.

ARRETE :

ARTICLE 1 : les annexes : la liste des servitudes d'utilité publique et des contraintes et le plan des servitudes d'utilité publique de la Carte Communale de la commune de Paréac sont effectivement mises à jour à la date du présent arrêté par institution de servitudes d'utilité publique.

Cette servitude d'utilité publique fait suite à l'approbation du plan de servitudes aéronautiques de dégagement de l'aérodrome de Tarbes-Lourdes-Pyrénées (Hautes-Pyrénées).

ARTICLE 2 : le dossier de mise à jour des servitudes d'utilité publique sera tenu à disposition du public :

- à la Communauté d'Agglomération Tarbes-Lourdes-Pyrénées, à la Zone Tertiaire Pyrènes Aéro Pôle, Téléport 1, CS 51331 65013 TARBES CEDEX 9, aux jours et heures d'ouverture habituels,
- à la mairie de Paréac aux jours et heures d'ouverture habituels de la mairie.

ARTICLE 3 : le présent arrêté sera affiché au siège de la Communauté d'Agglomération Tarbes- Lourdes- Pyrénées ainsi qu'à la mairie de Paréac durant un mois, conformément aux


dispositions de l'article R153- 18 du Code de l'Urbanisme.

ARTICLE 4 : Monsieur le Président de la Communauté d'Agglomération Tarbes- Lourdes- Pyrénées est chargé de l'exécution du présent arrêté dont une ampliation sera transmise à :

- Monsieur le Préfet des Hautes-Pyrénées,
- Monsieur le Directeur Départemental des Territoires des Hautes- Pyrénées.

Juillan, le 22 AVR. 2024

COMMUNAUTÉ D'AGGLOMÉRATION
TARBES
LOURDES
PYRENEES
★ ★



Gérard TREMEGE

Maitre d'ouvrage


**COMMUNAUTE D'AGGLOMERATION
TARBES LOURDES PYRENEES**

Avril 2024

**Commune de Paréac
Carte Communale (CC)**

Vu pour être annexé à
l'arrêté du **22 AVR. 2024**

MISE A JOUR

Le Président,

Gérard TREMEGE

**Liste des Servitudes
d'Utilité Publique**



Direction Départementale
des Territoires
Hautes-Pyrénées

Service urbanisme, foncier
et logement

Bureau d'application du droit
des sols

3, rue Lordat BP 1349
65013 Tarbes Cedex
Tél. : 05 62 51 41 41



Liberté • Égalité • Fraternité
RÉPUBLIQUE FRANÇAISE

Liste des servitudes d'utilité publique recensées

<i>Type</i>	<i>Libellé</i>	<i>Objet</i>	<i>Nom</i>	<i>Document de référence</i>	<i>Date</i>	<i>Gestionnaire</i>
T5	Servitudes aéronautiques de dégagement	Surface de dégagement	Aérodrome Tarbes-Lourdes-Pyrénées	Arrêté ministériel	08/12/2022	Direction de la Sécurité de l'Aviation Civile Sud Délégation Territoriale des Hautes-Pyrénées

Maitre d'ouvrage

**COMMUNAUTE D'AGGLOMERATION
TARBES LOURDES PYRENEES**

Avril 2024

**Commune de Paréac
Carte Communale (CC)**

Vu pour être annexé à
l'arrêté du **22 AVR. 2024**

MISE A JOUR

Le Président,


Gérard TREMEGE

**Plans des Servitudes
d'Utilité Publique**



Direction Départementale
des Territoires
Hautes-Pyrénées

Service urbanisme, foncier
et logement

Bureau d'application du droit
des sols

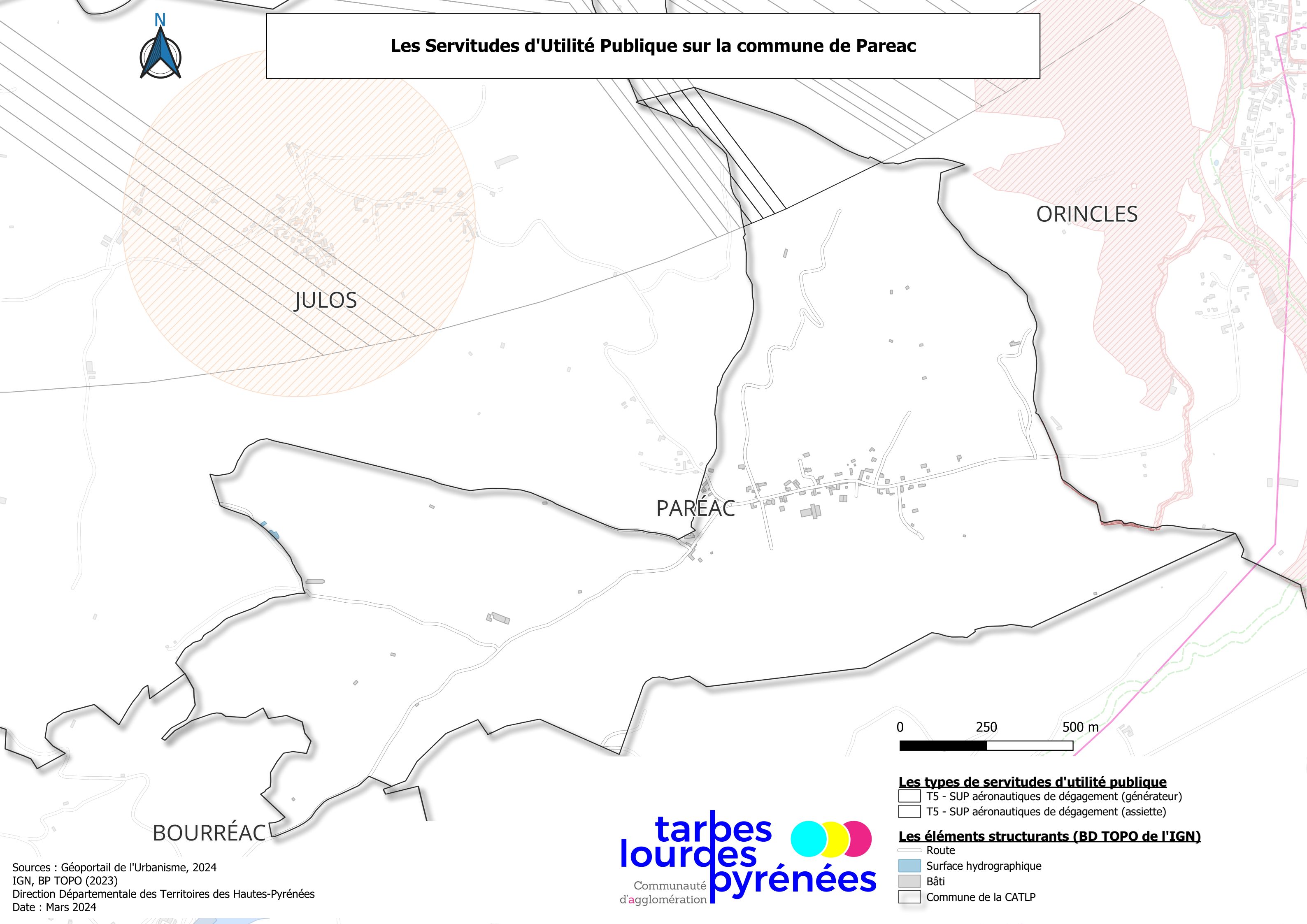
3, rue Lordat BP 1349
65013 Tarbes Cedex
Tél. : 05 62 51 41 41



Liberté • Égalité • Fraternité
RÉPUBLIQUE FRANÇAISE



Les Servitudes d'Utilité Publique sur la commune de Pareac

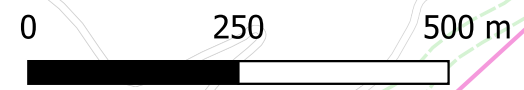


JULOS

ORINCLES

PARÉAC

BOURRÉAC



- Les types de servitudes d'utilité publique**
- T5 - SUP aéronautiques de dégagement (générateur)
 - T5 - SUP aéronautiques de dégagement (assiette)

- Les éléments structurants (BD TOPO de l'IGN)**
- Route
 - Surface hydrographique
 - Bâti
 - Commune de la CATLP

